
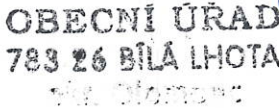


Záznam o účinnosti:

Označení správního orgánu,
který změnu č. 1 územní plán vydal: Zastupitelstvo obce Bílá Lhota
Datum nabytí účinnosti změny č. 1 územního plánu:
Pořizovatel: Obecní úřad Bílá Lhota
(prostřednictvím kvalifikované osoby ve smyslu § 6/odst. 2 a § 24 stavebního zákona)
Jméno a příjmení: Jan Balcárek
Oprávněná úřední osoba pořizovatele: starosta
Podpis: 
Otisk úředního razítka: 

Opatření obecné povahy č. 01/2021

Zastupitelstvo města Bílá Lhota, jako orgán příslušný dle ustanovení § 6 odstavce 5 písmeno c) zákona č. 183/2006 Sb., o územním plánování a stavebním řádu (stavební zákon), ve znění pozdějších předpisů (dále jen „stavební zákon“), ve spojení s částí šestou – § 171 a následujících zákona č. 500/2004 Sb., správní řád, ve znění pozdějších předpisů (dále jen „správní řád“), podle § 54 odstavce 2 stavebního zákona, za použití ustanovení § 43 odstavce 4 stavebního zákona a § 13 a přílohy č. 7 vyhlášky č. 500/2006 Sb., o územně analytických podkladech, územně plánovací dokumentaci a způsobu evidence územně plánovací činnosti

I. vydává**Změnu č. 1 Územního plánu Bílá Lhota**

Změna č.1 Územního plánu Bílá Lhota obsahuje:

Příloha I: Textová část Změny č. 1 Územního plánu Bílá Lhota
Přílohy I: Grafická část Změny č. 1 Územního plánu Bílá Lhota

I. 2.a.1	Výkres základního členění území	1 : 5 000
I. 2.a.2	Výkres základního členění území	1 : 5 000
I. 2.b.1	Hlavní výkres	1 : 5 000
I. 2.b.2	Hlavní výkres	1 : 5 000

II. Odůvodnění změny č. 1 Územního plánu Bílá Lhota:

Příloha II:	Textová část odůvodnění Změny č. 1 Územního plánu Bílá Lhota	
Přílohy II.:	Grafická část odůvodnění Změny č. 1 Územního plánu Bílá Lhota	
II. 2.a.1	Koordinační výkres	1 : 5 000
II. 2.a.2	Koordinační výkres	1 : 5 000
II. 2.b.	Výkres širších vztahů	1 : 50 000
II. 2.c.	Návrh záborů půdního fondu	1 : 5 000

Územní plán Bílá Lhota byl vydán Zastupitelstvem obce Bílá Lhota na 15. zasedání konaném dne 12.6.2017 opatřením obecné povahy, a jeho vydání nabylo účinnosti dne 30.6.2017.

Pořizovatel přezkoumal návrh změny č. 1 Územního plánu Bílá Lhota dle ustanovení § 53 odstavců 4 a 5 stavebního zákona, které jsou součástí textové části Odůvodnění Z1 ÚP a konstatuje, že územní plán je v souladu se stavebním zákonem, politikou územního rozvoje, s územně plánovací dokumentací vydanou krajem nebo výsledkem řešení rozporů a se stanovisky dotčených orgánů a stanoviskem Krajského úřadu Olomouckého kraje.

Zastupitelstvo města Bílá Lhota ověřilo ve smyslu s ust. § 54 odst.2 zákona č.183/2006 Sb. o územním plánování a stavebním řádu (stavební zákon), v platném znění, že návrh územního plánu není v rozporu s politikou územního rozvoje, s územně plánovací dokumentací vydanou krajem nebo výsledkem řešení rozporů a se stanovisky dotčených orgánů nebo stanoviskem krajského úřadu Olomouckého kraje.


II. účinnost

Opatření obecné povahy nabývá účinnosti dle ust. § 173 odst. 1 správního řádu patnáctým dnem po dni vyvěšení veřejné vyhlášky o vydání změny č. 1 ÚP Bílá Lhota zastupitelstvem obce.


Poučení:

Do opatření obecné povahy a jeho odůvodnění může dle § 173 odstavce 1 správního řádu každý nahlédnout u správního orgánu, který opatření obecné povahy vydal.

Proti opatření obecné povahy – Změna č. 1 Územního plánu Bílá Lhota nelze v souladu s ustanovením § 173 odstavce 2 správního řádu podat opravný prostředek.


.....
Jan Balcárek
starosta obce




.....
Jaroslav Žitný
místostarosta obce

Seznam příloh, které jsou nedílnou součástí opatření obecné povahy:

Příloha I: Textová část Změny č. 1 Územního plánu Bílá Lhota
Přílohy I: Grafická část Změny č. 1 Územního plánu Bílá Lhota
Příloha II: Textová část odůvodnění Změny č. 1 Územního plánu Bílá Lhota
Přílohy II.: Grafická část odůvodnění Změny č. 1 Územního plánu Bílá Lhota