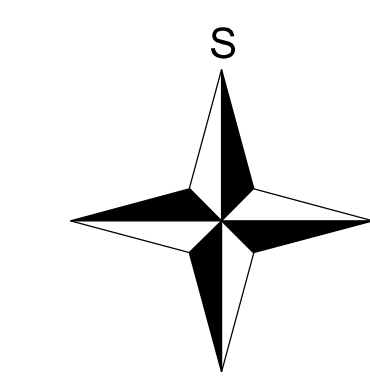
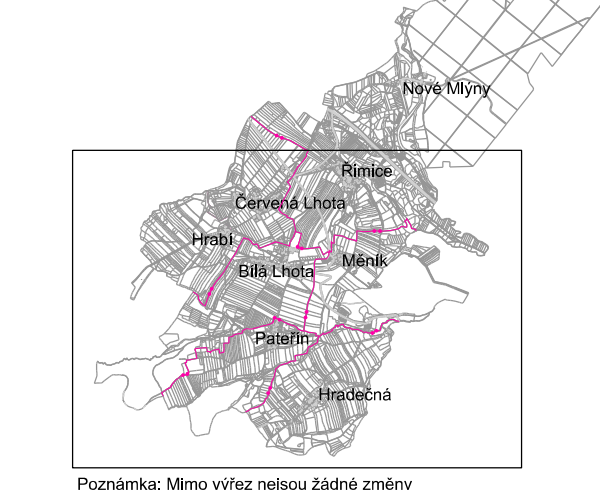


LEGENDA ZMĚNY Č.1

- | | | |
|------|-------|--|
| STAV | NÁVRH | HRANICE ŘEŠENÉHO ÚZEMÍ |
| | | |
| | | HRANICE ZASTAVĚNÉHO ÚZEMÍ K 30.11.2020 |
| | | ZRUŠENÁ HRANICE ZASTAVĚNÉHO ÚZEMÍ |
| | | ZASTAVITELNÉ PLOCHY |
| | | PLOCHY PŘESTAVBY |
| | | HRANICE TŘÍD OCHRANY |
| | | TŘÍDA OCHRANY ZPF |
| | | NÁVRH ZÁBORU PF - ORNÁ PŮDA |
| | | NÁVRH ZÁBORU PF - TRVALÝ TRAVNÝ POROST |
| | | NÁVRH ZÁBORU PF - ZAHŘADA |
| | | KÓD BPEJ |
| | | ODVODNĚNÉ PLOCHY |

SITUACE VÝŘEZU




AUTORSKÝ KOLEKTIV	ING.ARCH.PĚTR MALÝ	ING.ARCH.PĚTR MALÝ	ING.ARCH.PĚTR MALÝ
URBANISMIUS, PF	LENKA KLUCEROVÁ	UDES, KRAJINA	MULPOVEL, ODBOR VĚSTAVBY
GRAFICKÉ ZPRACOVÁNÍ	BŘEZEN 2021	MĚŘÍTKO 1:5000	PORÝZOVATEL
DATUM	ÚZEMNÍ PLAN - ZMĚNA Č. 1 ODVODNĚNÍ		

BÍLÁ LHOTA

NÁVRH ZÁBORU PŮDNÍHO FUNDU

II.2.c



CÍLO VÝPNEŠU
AUTORIZOVANÝ ARCHTEKT
ING.ARCH.PĚTR MALÝ
CÍLO AUTORIZACE, OKA. 1692